

Heinäveden kirkonkylän ja ympäristön ilmeen vetovoimaisuuden parantamissuunnitelma

Loppuraportti 3.4.2009

HEINÄVEDEN KIRKONKYLÄN JA YMPÄRISTÖN ILMEEN VETOVOIMAISUUDEN PARANTAMISSUUNNITELMA

Toimeksianto

Toimeksianto perustuu Heinäveden kunnanhallituksen päätökseen 15.12.2008 § 383 Aluekeskusohjelmasta rahoitettavan hankkeen (Heinäveden kunnan ilmeen vetovoimaisuuden parantaminen) tekijän valintaan, Rapid River Ky:n 3.12.2008 päiväämään tarjoukseen sekä hanketta koskevaan tarjouspyyntöön.

Ohjausryhmän jäsenet

Riitta A. Tilus, kunnanjohtaja
Jyrki Tiippana, metsätalousinsinööri
Maarika Kasonen, va. sivistysjohtaja
Risto Kinnunen, vt. matkailusihteeri 31.1.2009 asti
Leena Vlasoff, matkailusihteeri 1.2.2009 alkaen
Teemu Kejonen, aluekoordinaattori
Jouko Korhonen, tekninen johtaja

Tekijän edustaja

Tauno Kohonen, toimitusjohtaja

Toimeksiantoon sisältyy sellaisen suunnitelman tekeminen, jolla saadaan parannettua kunnan ilmettä koko Heinäveden kunnan alueella ja erityisesti kirkonkylän, Kerman, Raaminmäen sekä Pääskyvuoren alueilla. Tähän toimeksiantoon kuuluvat myös uusien vetovoimaisuustekijöiden ja matkailuvirtojen ohjailun ideointi sekä hankkeeseen liittyvä raportointi.

Lisäksi toimeksiannon toteuttamisessa on otettava huomioon Heinäveden kunnan toiveet ja projektin ohjausryhmän evästyksset, jotka ovat 20.1.2009 pidetyn ohjausryhmän päätöksen mukaan seuraavat:

Heinäveden matkailun hallittu kehitys keskittymällä kunnan vahvuuksien ja niiden luomien mahdollisuuksien kehittämiseen – tavoitteena VISIOT vuoteen 2020 asti.

1. seudullista yhteistyötä hankkeissa mahdollisimman moneen suuntaan (Etelä-Savo, Pohjois-Savo ja Pohjois-Karjala)
2. Hyvän elämän Heinävesi ja Slow City-konseptien hyödyntäminen
3. Heinäveden matkailullisten painopistealueiden (Pohjois-Heinävesi, Valamo, Kerman alue ja Raaminmäki) kehittäminen
4. Kermanrannan ja kirkonmäen alueiden kehittäminen
5. keinoja miten saataisiin matkailijat poikkeamaan vt 23:lta Heinäveden kirkonkylään
6. keskustan kaavoituksen tilanteen seuraaminen
7. Heinäveden retkeilyreittien hyödyntäminen ja kehittäminen (selvitettävä)

- mahdollisuudet maakunnallisen retkeilyreitien rakentamiseen)
8. monipuolisten harrastusmahdollisuuksien (luonto, kalastus, metsästys, liikunta, musiikki, kulttuuri jne.) tiedostaminen ja esilletuonti (myös Soisalo-opiston ja Valamon kansanopiston kurssitarjonta sekä lukion yrittäjyysshanke)
 9. olevien kiinteistöjen hyödyntäminen luovien alojen toimijoille ja tulevien uusien koulurakennusten mainostaminen kuntaan muuttota harkitseville lapsiperheille
 10. mediaosaamisen keskuksen suunnittelu ja paikkakunnan mediaosaamisen hyödyntäminen
 11. paikallisten kulttuuritapahtumien ja muiden tapahtumien hyödyntäminen ja kehittäminen
 12. pienten yritysten toimintaedellytysten säilyttäminen ja palveluedellytysten kehittäminen

16.3.2009 pidetyssä kokouksessa ohjausryhmä päätti rajata toimeksiannon koskemaan kirkonkylää ja sen ympäristöä.

1. MARKKINOINTI

Seudullista yhteistyötä hankkeissa mahdollisimman moneen suuntaan

VISIO 2020

Heinäveden keskeiset matkailukohteet ovat kiinteä osa Itä-Suomen alueellista matkailua. Yhteistyötä tehdään eri teemoin Varkauden, Pieksämäen, Kuopion, Savonlinnan ja Joensuun suuntaan sopivien matkailuyritysten, matkailukeskittymien ja matkailuorganisaatioiden kanssa tai niiden kautta.

Toimenpiteet

- Heinäveden matkailua markkinoidaan tuotteina uudella tavalla teemoittain
- viikko-ohjelmat kesä- ja talvimatkailuun
- Heinäveden A4-karttaan opastettu matkareitti ja viikko-ohjelmien paikat sen taakse
- kaavoitettujen matkailualueiden esite
- Heinäveden internet-portaali ja markkinointi internetin avulla

2. KUNTAKUVA

Hyvän elämän Heinävesi -konseptin hyödyntäminen

VISIO 2020

Heinävesi on Hyvän elämän kunta, joka tarjoaa kuntalaisille laadukkaat palvelut. Paikkakunnalla on hyvä elää ja asua. Heinävesi tarjoaa matkailijoille luonnon rauhaa ja luostareiden hiljaisuutta. Se on suosittu kesämökkikunta ja aktiivisen luontoharrastajan kohde niin kesällä kuin talvellakin.

Toimenpiteet

- asiantuntija apuna Heinäveden julkisuuden ja uuden kuntakuva esittelyssä, johon kuuluvat lehtikirjoitukset ja haastattelut
- paikallisten toimijoiden tv-ohjelmien tekeminen Heinävedestä myös kansainväliseen levitykseen
- hyödynnetään loma-asukkaiden yhteyksiä
- uusi kuntakuva näkyy erityisesti Heinäveden internet-portaalin ja tv-ohjelmien kautta
- myönteistä kuntakuvaa luodaan teema- ja kulttuurimatkailulla, johon kuuluvat luonto, hiljaisuus, rauha, taide, musiikki, kurssit, tapahtumat, maaseutuidylli, laivamatkat, veneily, soutu, melonta ja kalastus

3. KIRKONKYLÄN JA SEN YMPÄRISTÖN MATKAILUALUEIDEN KEHITTÄMINEN

Kermarannan kehittäminen

VISIO 2020

Heinäveden satama, Kermaranta, on arvostettu kulttuurimiljöö Heinäveden reitin kansallismaisemassa. Se on portti Kermajärven vesiretkeilyalueelle, jossa on ainutlaatuinen luonto, vesistöretkeilyyn soveltuvat reitit ja niitä tukevat palvelut – luonto-oppaat ja välinevuokraus. Kermarantaan on keskittynyt uusia majoitus- ja ravintolapalveluita, joita kirkonkylän ja sen ympäristön kaupalliset palvelut tukevat.



Heinäveden Kermanranta

Kermajärvi brandin luominen

- Kermajärvi on tuotteistettu matkailukohde
- Kermajärven, Heinäveden reitin ja Kermanrannan markkinointia veneilijöille on tehostettu: pieni esite, jakelu kanavilla
- Kermanjärven saariston reitti ja sen rantautumis- ja leiriytymispaikat veneilijöiden, soutajien ja melojien tehokkaassa käytössä, lähtöpaikka Kermanrannasta

Kermanrannan matkailun kehittäminen

- Kermanrannan rakentaminen matkailukäyttöön: kahvila, infopiste sekä vesistöretkeilyn ja kalastuksen opas- ja välinevuokrauspalvelut
- Kermanrantaan säännöllinen ohjelmallinen iltatapahtuma
- Kermanrannan paikoitustiloja laajennettu ja rakennettu esiintymispaikka tilaisuuksia varten
- Naistenlahdentien päähän uimarannan viereen grillauspaikka, pöydät ja tuolit, leirintämahdollisuus
- Kermanrannassa hyvät matkailijoiden majoitusmahdollisuudet
- Kermanrannantien ja Kermanrannan maisemasuunnitelma

suuret investoinnit – vaihtoehtoja ja ideointia

- Kermanrantaan majoitus- ja ravintolakäyttöön ankkuroitu sisävesilaiva
- Kermanrantaan lomakylä lomaosake-periaatteella
- Suomessa uusi ja erilainen matkailukohde Kermanrannan edustan nuottakarille kevytrakenteinen kelluva mökkikylä, jonka palvelut ovat lomaosakekylässä

Kirkonmäen kehittäminen

VISIO 2020

Heinäveden kirkko kuuluu museoviraston rakennusperintörekisteriin. Kirkonmäki on valtakunnallisesti arvokas kulttuurikohde, jonka historia esitellään opastetauluin ja audiovisuaalisesti Pitäjätuvassa. Kirkonmäellä järjestetään sinne soveltuvia tilaisuuksia, joita varten on rakennettu esiintymislava.



Heinäveden kirkonmäki

Toimenpiteet

- Kirkonmäen historiaa esittelevä opastusreitti ja opastaulut: sama ulkoasu kuin esimerkiksi Valamossa
- näköalojen katseluun sopiva tila kirkon ja hautausmaan väliselle tasanteelle: penkit, pöydät ja sadekatos
- Kirkonmäen säännölliset kulttuuritilaisuudet: seurakunnalliset, musiikki,- teatteri- ja taidetilaisuudet

Kirkonmäen mediaosaamisen keskuksen suunnittelu ja sen hyödyntäminen - ”Mediakeskus”

VISIO 2020

Heinävedellä toimii useita media-alan yrityksiä ja kirkonmäellä on mediaosaamisen ”Mediakeskus”, joka edistää alan yrittämistä, valmistaa tuotantoja ja järjestää säännöllistä koulutusta Pitäjätuvassa, kunnes ”Mediakeskusta” varten on rakennettu uusi nykyaikainen toimitila.

Toimenpiteet

- Pitäjätupa on ”Mediakeskus” ja luovien alojen yritysten toimipaikka
- ”Mediakeskuksessa” on yleisölle kirkonmäen historian ja Heinäveden audiovisuaalinen esittely sekä mediayrittäjien töiden esittelyjä
- Kotiseutumuseossa multimediaan, kuviin ja videoihin perustuvia projisoituja esityksiä
- esitykset voidaan suunnata teemojen mukaan eri kohderyhmille niin, että esimerkiksi koululaisryhmille esitys on ”Seikkailumaa” erilaisiin elämyksiin tai mediataiteeseen

suuret investoinnit

- vanhan koulun paikalla Pitäjätupaa vastapäätä on uudisrakennus ”Mediakeskus”
- ”Mediakeskus” on tuottanut digitaalisiin efekteihin, kuviin, videoihin, valoihin, projisointeihin sekä ääniin pohjautuvat esitykset, joita näytetään Kotiseutumuseossa, Pitäjätuvassa tai myöhemmin keskuksen uusissa tiloissa tai eri tilaisuuksissa ja messuilla

Raaminmäen kehittäminen

VISIO 2020

Raaminmäki on matkailun oheispalvelupaikka. Siellä olevan entisen vanhainkodin, Raami-talon, tiloissa esitellään saven ja kiven käsittelyä. Mäellä oleva 60 puulajin puisto on uusi vierailukohde, jossa on opastettu reitti. Raaminmäki on erityisesti koululaisryhmien opetus- ja tutustumispaikka.



Raaminmäki

kuva: Tulikivi Oyj

Tulikivi Oyj/Kermansavi

Toimenpiteet

- Raaminmäki on kohde, jossa voi tutustua läheiseen ”Puulajipuistoon” esittelyreittein, opastaulujen ja koululaisryhmille opetustehtävien kautta
- Raaminmäellä on luonnonmateriaalien (savi ja kivi) työstämisen esittelyyn ja kokeiluun soveltuvat tilat yrittäjille ja harrastajille
- Raaminmäki palvelee urheilu- tai liikuntatapahtumien paikkana (tai kilpailukeskuksena), esimerkkinä suunnistus- ja umpihiihtokilpailut

Pääskyvuoren kehittäminen

VISIO 2020

Pääskyvuori on Heinäveden talvimatkailun kehittämiskohde, jonka uutena kohderyhmänä ovat ulkomaalaiset matkailijat, pääasiassa venäläiset. Talvimatkailun vetovoiman lisäämistä varten on tehty talviohjelmapaketit. Koulutetut nuoret toteuttavat talven ohjelmalvelut yhdessä paikallisten matkailuyritysten kanssa. Matkailukäyttöön kaavoitetulla alueella toimii lomakylä. Pääskyvuoresta on tullut aktiivilaskettelijan ja –lumilautailijan lempikohde Itä-Suomessa.



Pääskyvuoren laskettelukeskus

Toimenpiteet

- matkailijoille on tehty Pääskyvuoren ja Heinäveden talvimatkailuohjelma: viikko-ohjelma, johon sisältyy eri päivinä laskettelua, maastohiihtoa, moottorikelkkailua, lumikenkäkävelyä ja huskysafareita, talviseen koskimaisemaan tutustumista (Kerma ja Vihovuonne) ja metsämaiseman hiljaisuudessa hiihtelemistä
- talvimatkailun markkinoinnissa Jukka Leino on Heinäveden ja Pääskyvuoren mainostajana maailmalla
- lähikaupunkien aktiivisille laskettelu harrastajille (perheet ja nuoret) järjestetään tapahtumia ja kursseja

Kerman kehittäminen

VISIO 2020

Kerma on kunnan uudelleen henkiin herännyt huvikeskus. Kermankeitaan palveluja hyödynnetään yhdessä vanhan tanssilavan kanssa suurempien tapahtumien esiintymistilana. Kerman kylässä on kalastukseen, souteluun ja melontaan tarvittavat oheispalvelut (luonto-oppaat ja välivuokraus). Matkailuun kaavoitetulla alueella on lomakylä.



Kerman kylä

Toimenpiteet

- Kerman tanssilavalla on säännölliset tanssit ja kesäteatteriesitykset
- Kermassa järjestetään tapahtumia, jotka liittyvät koskikalastukseen ja koskimelontaan sekä Kerman historiaan: saha, kanavakulttuuri, uittohistoria
- huomioidaan myös kanavanvartija Kalle ”Kerman-Kalle” Pakarinen ja häneen liittyvät tarinat
- kalastajille on rakennettu Kerman ja Vihovuonteen koskien partaalle nuotiopaikat ja laavut

4. MATKAILUVIRRAN OHJAAMINEN KIRKONKYLÄLLE

Keinoja miten matkailijat poikkeavat valtatie 23:lta Heinäveden kirkonkylään

VISIO 2020

Valtatie 23: n matkailuliikennettä on ohjattu Pohjois-Heinävedeltä kirkonkylään ja sen ympäristön matkailukohteisiin opaskartan ja opastetaulujen avulla. Tutkimuksella on selvitetty vt 23:lla liikkuvien matkailijoiden kiinnostus poiketa kirkonkylään.

Toimenpiteet

- Pohjois-Heinäveden matkailukohteissa jaetaan Heinäveden reittikartta (A4-kartta), jossa on matkailun viikko-ohjelma: mitä tehdä, missä päin ja mihin aikaan
- tärkeimmissä Pohjois-Heinäveden matkailuyrityksissä on haastattelututkimuksella selvitetty matkailijoiden mielipiteitä ajaa vt 23:lta kirkonkylään: kuinka hyvin tuntee kirkonkylän, miksi ajaa sinne, miten kirkonkylään on ohjattava matkailijoita vt 23:lta

Opastetaulut – vaihtoehdot 1, 2, 3 ja 4

- 1. digitaalinen opastaulu Karvion Nesteen parkkipaikalle. Tauluun on ohjelmoitu opastus kirkonkylälle, Heinäveden tärkeimmät tapahtumat ja mahdolliset mainokset
- 2. Tiehallinnon virallinen palveluopaste INFO opastamaan Viitalahden tienristeyksessä SEO-huoltoasemalle, jossa parkkipaikalla opastetaulu ohjaa Heinäveden kirkolle
- 3. opastetaulut Valamosta ja Varistaipaleelta tulevien teiden varsille ennen valtatie 23:n risteystä: kaksi opastetaulua, sisältöehdotus Näe yksi maailman suurimmista puukirkoista sekä ajo-ohje
- 4. suurikokoiset portinpylväät, portinkaaret, valotaideteos jne... kirkonkylään tulevien teiden varsille valtatie 23:lta – Viitalahden (tie 4784) ja Heinäveden (tie 476) risteykset

5. YMPÄRISTÖ

Keskustan ympäristön tilanteen seuraaminen

VISIO 2020

Kirkonkylä on edustava, kaunis, siisti ja pimeimpään aikaan koristevaloin valaistu. Se on näkemisen arvoinen Heinäveden käyntikortti.

Toimenpiteet

- kirkonkylän ydinkeskustaan on laadittu suunnitelma, jossa on määritelty kiinteistönomistajien kanssa yhdessä toteutettavat hankkeet: kukkaistutukset, niiden hoito, penkit ja muut viihtyisyyttä parantavat tekijät

- koristevalot: kirkon seinävalaisu (maamerkki Varkaudesta tultaessa ja Kermajärvelle pimeään aikaan), Kermanrannan venetsialaisvalot sekä jouluvalot kirkonkylään ja Pikkulinpuistoon

6. MATKAILUN OHEISPALVELUT

Heinäveden vesistöreittien ja luontomatkailun kehittäminen

VISIO 2020

Kermajärvi kuuluu rantojensuojeluohjelmaan ja Suomen Natura 2000-kohteisiin. Kermajärven retkeilyalue on tunnettu ja suosittu veneily- soutu- ja melontalähimatkailukohde, jonka retkisatamien palveluja on lisätty (uusia laavuja ja telttailupaikkoja). Kermajärvi on Koloveden ja Linnansaaren kansallispuistojen melontareittien kanssa kansainvälisesti Suomen tunnetuin vesistöretkeilykohde.

Heinävedellä on tarjolla sivutoimisia luonto-oppaita, jotka avustavat matkailuyrityksiä tarjoten erityisesti matkailijaryhmille erilaisia opaspalveluja. Niihin kuuluvat muun muassa kalastus, soutu, melonta, lumikenkävaellus, moottorikelkkailu, hiihtoretket ja patikointi.

Toimenpiteet

- Kermajärvi on valtakunnallisesti tunnettu veneily-, soutu- ja melontaretkelyalue, jossa on hyvä palveluvarustus
- kirkonkylän keskustasta opastetut kävely- ja polkupyöräreitit vievät vierailukohteisiin: kirkonmäelle, Kermanrantaan ja Raaminmäelle
- Heinävedellä toimii koulutettuja luontomatkailu- ja eräoppaita, jotka järjestävät oheispalvelut vierasryhmille, vuokraavat retkeily- ja kalastusvälineitä, soutuveneitä sekä kanootteja
- Heinävedellä on käynnistetty koulutusprojekti, jonka painopisteet ovat seuraavat: matkailun oheispalvelujen tuottaminen, pienten matkailuyritysten verkostoituminen ja yritystoiminnan edistäminen.

TAUSTAMATERIAALI

Strategiat ja suunnitelmat

- Työ- ja elinkeinoministeriö: Suomen matkailustrategia 2020 (2006)
- MEK: Suomen matkailun aluerakenne 2005
- Sisäasiainministeriö: Luovan toimialan kehittäminen aluekeskusohjelmassa, aluekeskusohjelman verkostojulkaisu 2/2007
- Kuopion kaupunki: Kuopio maapallolla - Kuopion kansainvälistymisstrategia 2012
- Savonlinnan Innovaatiokeskus Oy: Savonlinna – Järvimatkailun pääkaupunki Euroopassa (2008)
- Finnish Consulting Group: Savonlinnan matkailuyritysten strategiset linjaukset 2007-2012
- Joensuun yliopisto, Matkailualan opetus- ja tutkimuslaitos: Lake Wellness, Nordic Well-being (2008)
- Varkauden-Pieksämäen seutu: Varkauden-Pieksämäen seutu - tietopaketti
- Ellare Oy: Matkailun verkostopalveluiden kehittämissuunnitelma Keski-Savon alueella (2007)
- Etelä-Savon maakuntaliitto: Etelä-Savon maakuntasuunnitelmaan 2025 (2005)
- Etelä-Savon maakuntaliitto: Etelä-Savon matkailun kehittämishjelma 2007-2013 (2007)
- Pohjois-Savon liitto: Pohjois-Savon matkailustrategian (2007-2013)
- Pohjois-Karjalan maakuntaliitto: Pohjois-Karjalan matkailustrategia 2007–2013
- Pohjois-Karjalan maakuntaliitto: Pohjois-Karjalan aluerakenteen ja maankäytön tavoitteet ja aluerakenne 2020
- Mikkelin ammattikorkeakouluuyhtymä: Koloveden seutu 2006 –hankkeen loppuraportti
- CreaMentors Oy: Heinäveden matkailun kehittämissuunnitelma (2008)
- Metsähallitus: Kermajärven rantojensuojeluohjelma-alueen hoito- ja käyttösuunnitelma (2007)

Tilastot

- Tilastokeskus: Matkailutilasto
- Merenkululaitos: Kotimaan vesiliikennetilasto 2007
- Finavia: Matkustajat lentoasemittain
- Tilastokeskus: Heinäveden matkailutilasto

Haastattelut

- Matkailuyritykset: Valamon luostari (Jaana Nykänen, Harri Kosunen), Karvio Camping & Lomakylä Uittotupa (Jorma Laatikainen), Pääskyvuori (Jussi Pesu), Hotelli Gastahaus Heinävesi (Ari Hänninen), Kermansavi (Mirja Vänttinen), Kermankeidas (Aarno Happonen), Kolovesi Retkeily (Jouko Siivonen), Saimaan Laivamatkat (Jorma Vänttinen)
- Huoltoasemat: Neste – kirkonkylä (Eero Hänninen), Neste – Karvio (Mika Hynninen), SEO (Juha Lyytikäinen)

- Viranomaiset: Museovirasto (rakennusperintörekisteri), Tiehallinto (asiakaspalvelu). Kaakkois-Suomen tiepiiri (Jukka Tamminen), Metsähallitus / Laatumaa (Hannu Meriläinen), Metsähallitus / luonnonsuojelu (Seppo Manninen, Anne Pyykönen), Heinäveden seurakunta (Kari Iivarinen)
- Heinäveden kuntalaiset ja lomailijat

LIITTEET

- matkailijoiden viikko-ohjelma – esimerkki
- Raaminmäki ja kirkonmäki “Mediakeskus” – esimerkki
- Heinäveden kirkot, kellotapulit ja vanha hautausmaa – kartta
- vt 23 opastetaulun malli
- Matkailualueiden maankäyttölinen kehittämissuunnitelma - lomakyläalueet (luonnos)

Matkailijoiden viikko-ohjelma - esimerkki

Viikko-ohjelmaan merkitään matkailijoille tarkoitettu ohjelma jokaiselle viikonpäivälle, ja se merkitään kunnan käyttämään A4 – karttalehteen, piirrettynä kartan päälle ja selostettuna sen toiselle puolelle. Ohjelma toistuu joka viikko kesällä ja talvella sovittuna aikana, ja siihen sisältyy erilaisia vierailukohteita, tapahtumia sekä luonto- ja hiihtoretkiä. Matkailija valitsee oman ohjelmansa.

Kesä - esimerkki

1. päivä Valamon luostari – opastettu kierros
Karvionkanava ja Karvionkoski - kalastusta
laivamatka Ms Sergeillä
2. päivä Varistaipaleen kanava,
kanavamuseo
Lintulan luostari
kylätapahtuma ja näytelmä Karviossa
3. päivä Kerman kylä
Kerman ja Vihovuonteen kanavat ja kosket
näytelmä Kerman vanhalla tanssilavalla
tanssit Kermassa tai Sarvikummun lavalla
4. päivä Kermajärvi
laivamatka Puijolla välillä Kerma – Karvio tai päinvastoin
5. päivä Heinäveden kirkonkylä
Heinäveden kirkko - taidenäyttely
vanha hautausmaa – kotiseutumuseo - Pitäjätupa
Kermansavi
Pääskytuoren näköalatorni
6. päivä omatoiminen luontoretki patikoiden
Valamo – Lintula vaellusretki tai päinvastoin
7. päivä ohjattu vesistöretki veneellä tai kanootilla
lähtö Kermanrannasta
ohjelmallinen ilta Kermanrannassa

Talvi - esimerkki

1. päivä laskettelu / hiihtoa Pääskytuoreessa
2. päivä laskettelu / hiihtoa Pääskytuoreessa
3. päivä hiihtoretki Valamosta Lintulaan tai päinvastoin
Valamon luostari ja Lintulan luostari
4. päivä laskettelu / hiihtoa Pääskytuoreessa
5. päivä lumikenkävaellus Pääskytuoreessa
6. päivä hiihto- ja pilkkimisretki Kermanjärvellä
Kermanranta – Vasarasaari – Kermanranta
7. päivä Kerman ja Vihovuonteen talviset kosket
Heinäveden kirkko
Kermansavi

Heinävesi on luostarien ja kanavien kunta,
mutta se on myös puu-, savi-, kivi- ja mediakunta.

Raaminmäki - esimerkki

Heinäveden kunta on pohtinut Raaminmäen alueen käyttöä tulevaisuudessa – syntyisikö sinne Kermansaven lisäksi ehkä muuta matkailullista toimintaa? Ajatuksena on ollut entisen vanhainkodin hyödyntäminen matkailun ja luovien alojen käyttöön. Koska tilat ovat vanhat ja edellyttävät suurta remonttia, ei Raaminmäelle ole järkevää ideoida muuta kuin nykyisiin tiloihin (pienin korjauksin) soveltuvaa toimintaa.

Raaminmäki voi toimia ilman suurempia remontteja hyvänä kohteena seuraaville toiminnoille:

Puulajipuisto

Raaminmäki on tutustumiskohde suomalaiseseen luontoon ja 60 erilaiseen puulajiin. Puulajipuistoon on tehty tarpeelliset opasteet, taulut ja reitit. Koululaisryhmiä varten on tehty opetusmateriaalia. Puulajipuisto sopii hyvin ryhmämatkailuun.

Savitaidekeskus

Raaminmäki on luovan taiteen keskus, jossa voi itse tehdä taidetta savesta ja kivistä. Tämä sopii kaikille, mutta ryhmät olisivat ensisijainen kohde. Raaminmäki voidaan liittää osaksi ryhmien Heinävesi-vierailuohjelmaa kuten Kermansavikin.

Luonto- ja liikuntatapahtumat

Raaminmäki on paikka, jossa voi järjestää luontoon liittyviä liikuntatapahtumia, esimerkkinä suunnistus- ja umpihankihihtokilpailut.

Kirkonmäki ”Mediakeskus” - esimerkki

Kirkonkylän matkailun kehittämissuunnitelmassa on mainittu ”Mediakeskus”, joka on sijoitettu Kirkonmäellä olevaan Pitäjätupaan. Uutena on suunnitelma uudisrakennuksesta, jossa on toimitilat yrityksille ja auditorio yritysten mediatuotteiden esittelyä varten. Matkailukohteena mediakeskuksia on Oulussa Tietomaa ja Vantaalla Tiedekeskus Heureka.

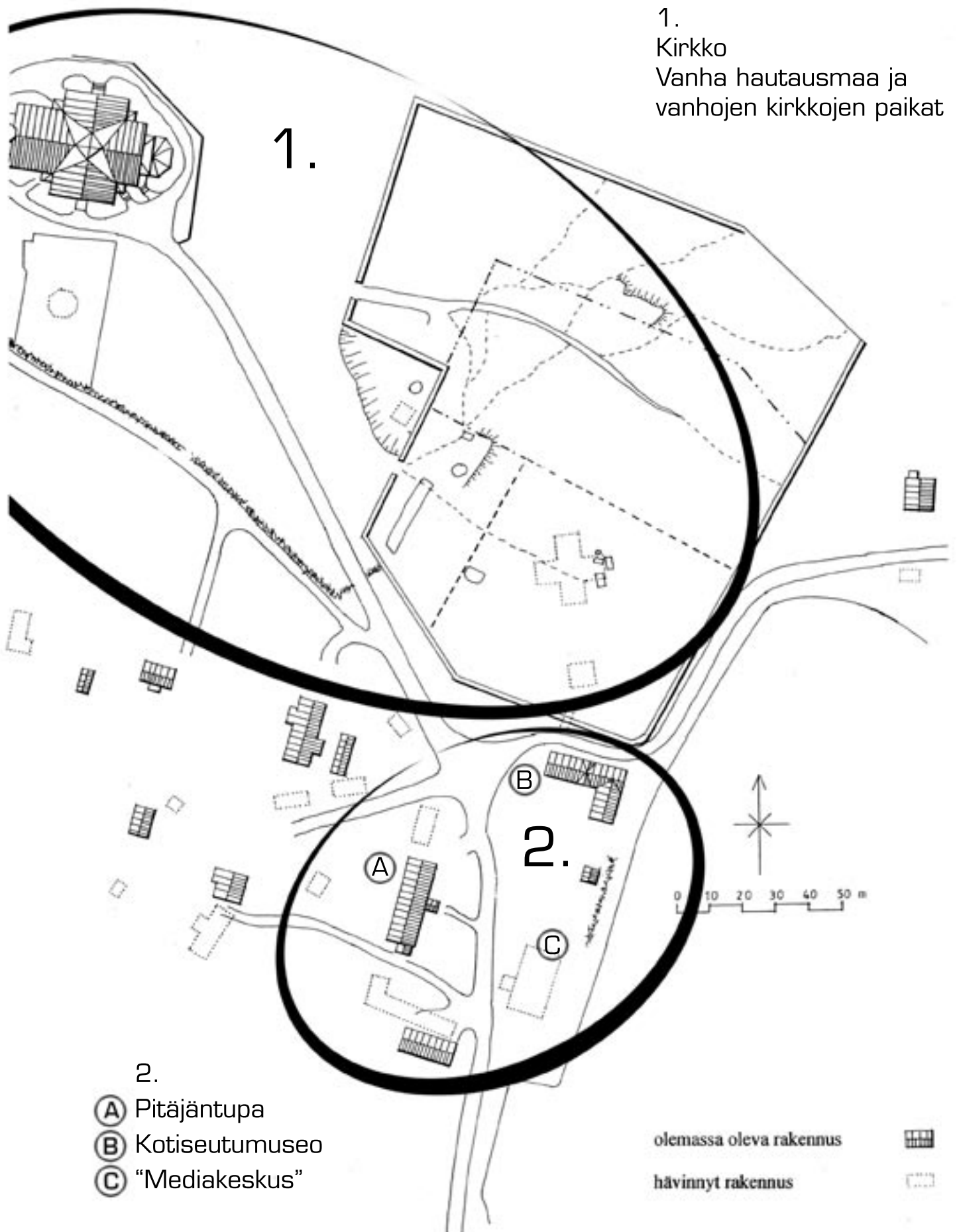
Mediakeskus on uusi vetovoimainen vierailukohde ja syy vieraila kirkonkylällä. Mediakeskuksen tuotannot mainostavat Heinävettä maailmalla ja tuovat tätä kautta lisäarvoa matkailun markkinointiin. Esimerkkinä ovat Karlik Filmsin dokumenttielokuvat ja Rapid Riverin ”Unelma lomasta” dvd-kuvaesitys.

Mediakeskus valmistaa esityksiä, joita näytetään kirkonmäellä. Paikka voi olla kotiseutumuseo, Pitäjätupa, kirkko ja myöhemmin uusi mediakeskuksen auditorio. Esityspaikka määrää esityksen sisällön.

Media on osa kulttuuria. Nuoret ovat kiinnostuneita digitaalisesta kulttuurista ja siksi ”Mediakeskus” olisi hyvä koululaisryhmien vierailukohde. Ajatuksena on saada ryhmät vierailemaan kirkonmäellä ja Raaminmäellä, koska siellä on mielenkiintoista tekemistä ja näkemistä

Heinäveden kirkot, kellotapulit ja vanha hautausmaa

Alkuperäislähteistä ja paikallishistoriasta koontu
Petri Enqvist arkkitehti SAFA 16.6.2002



VT 23 Opastetaulun malli



Malliehdotus

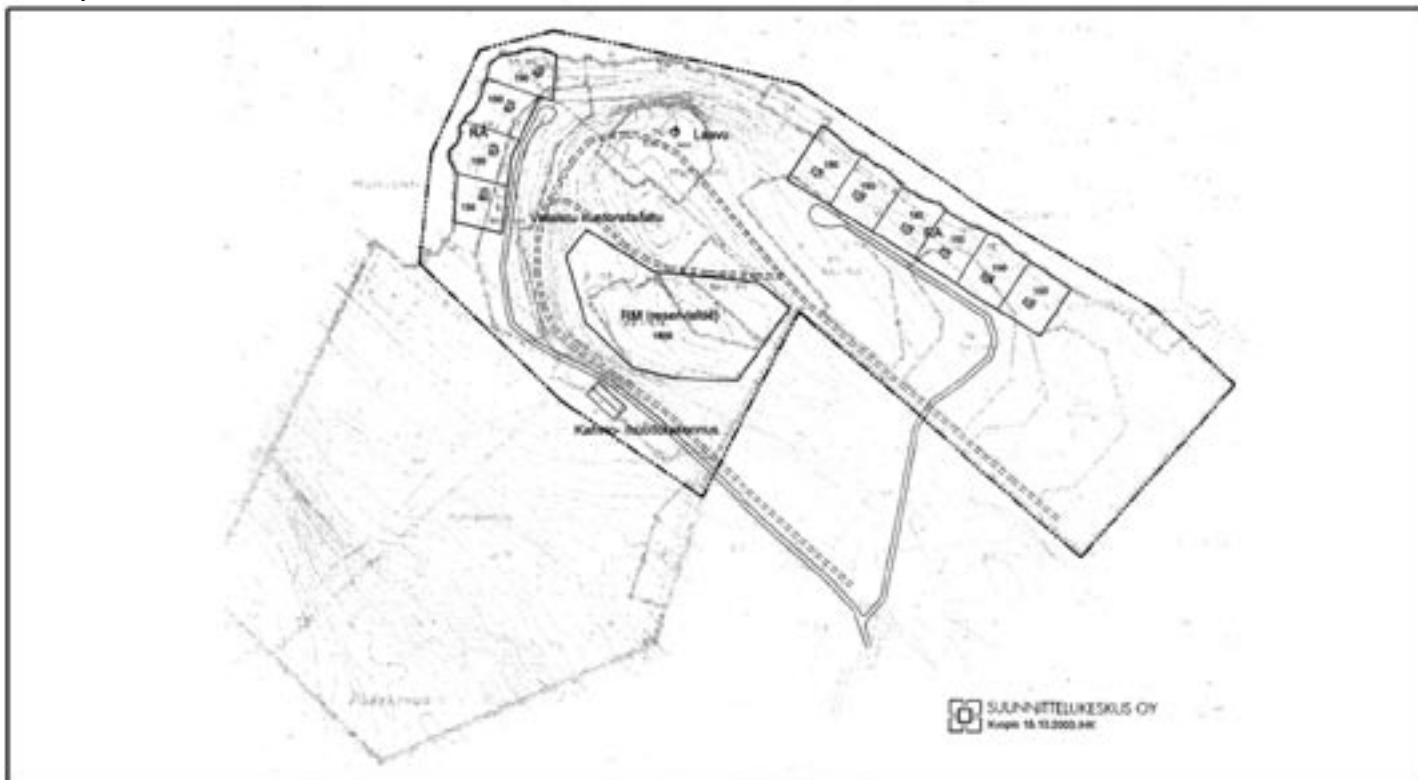
Sisältö suunnitellaan myöhemmin taulun sijainnin mukaan

Heinäveden kunta

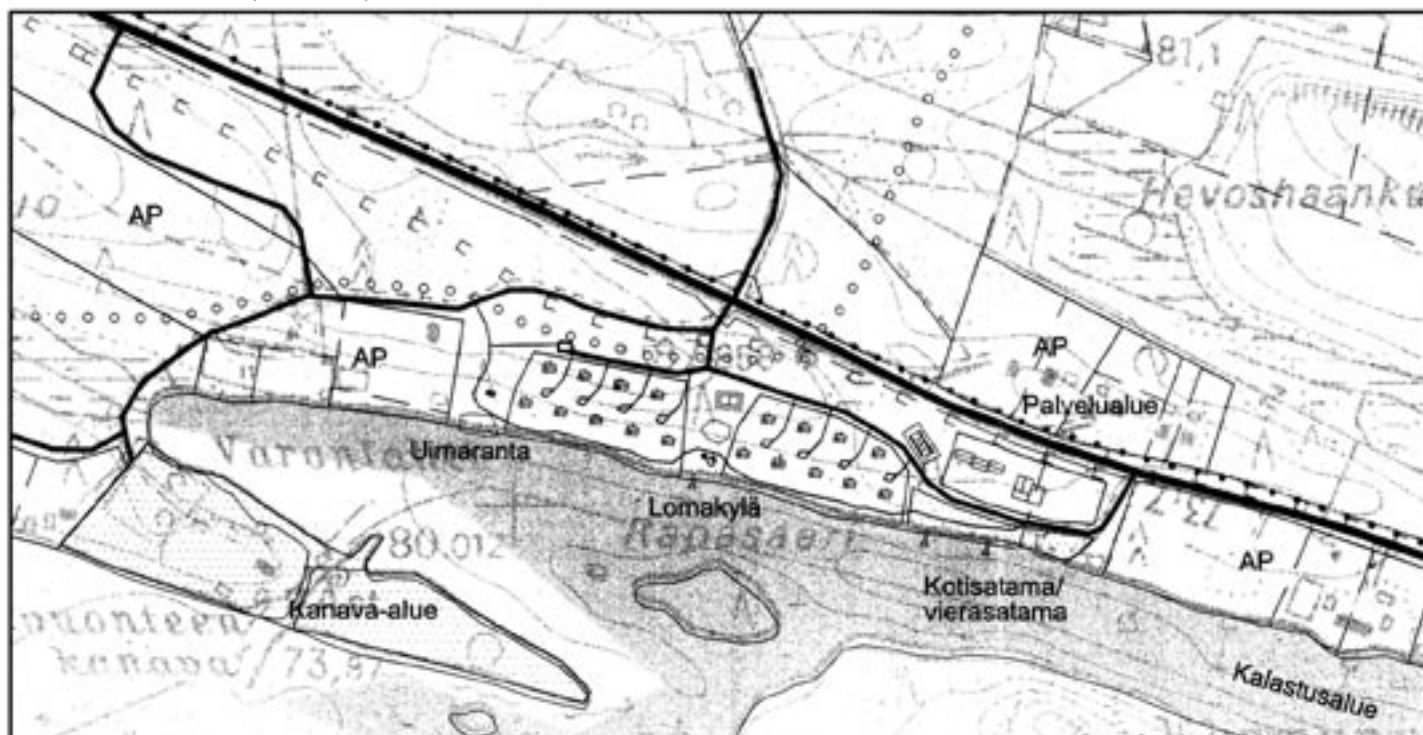
Matkailualueiden maankäytöllinen kehittämissuunnitelma

Suunnittelukeskus Oy, 2004

Pääskyvuoren alue (Luonnos)



Kermakosken alue (Luonnos)



Heinävesi on Hyvän elämän kunta, joka tarjoaa kuntalaisille laadukkaat palvelut. Paikkakunnalla on hyvä elää ja asua. Heinävesi tarjoaa matkailijoille luonnon rauhaa ja luostareiden hiljaisuutta. Se on suosittu kesämökkikunta ja aktiivisen luontoharrastajan kohde niin kesällä kuin talvellakin.

Heinäveden kunta

Kermanrannantie 7, 79700 Heinävesi
Puh: (017) 578 111 Faksi: (017) 5781 280
E-mail: kunta@heinavesi.fi
www.heinavesi.fi